

**CHANTIERS
MAJEURS
PRINTEMPS ET ÉTÉ 2026**



- ➔ **À Longueuil**
 - 22 nouvelles stations BIXI
 - Ajout de 205 vélos, dont 51 à assistance électrique
 - Plus de 200 km de voies cyclables sont disponibles
- ➔ **Sur l'île de Montréal**
 - 1102 km de voies cyclables sont disponibles
 - 10 axes du Réseau express vélo sont en service
- ➔ **Le trottoir du pont Jacques-Cartier demeure fermé jusqu'à la fin de l'année**

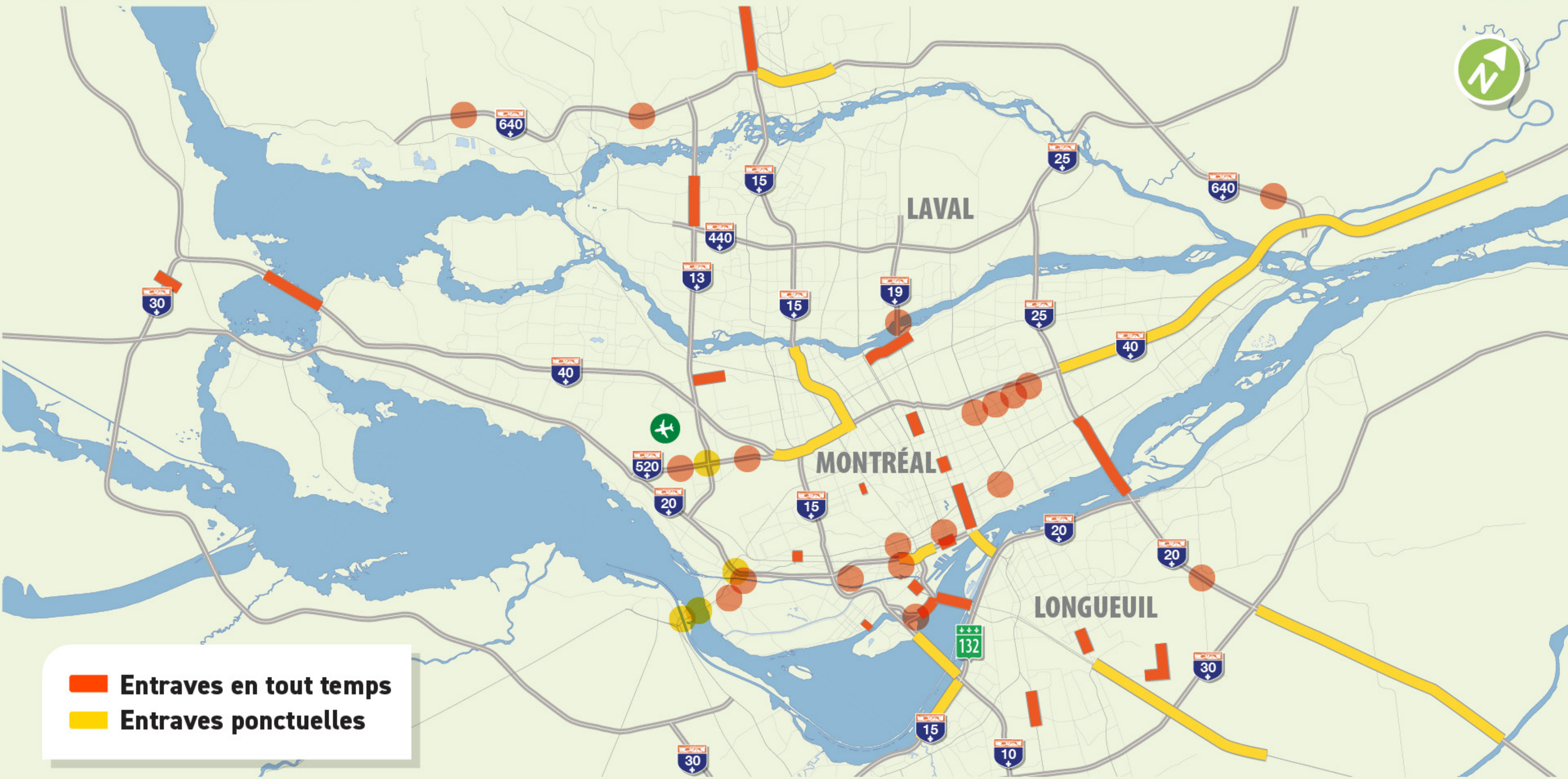


- ➔ **REM : mise en service de l'antenne Anse-à-l'Orme dès le 18 mai**
- ➔ **Refonte du réseau de transport collectif**
 - **STM : secteurs du Centre-Nord et de l'Ouest-de-l'Île, sur plus de 80 lignes d'autobus**
 - **Exo : secteur de la Presqu'Île, sur une vingtaine de lignes**
- ➔ **Retour des navettes fluviales**

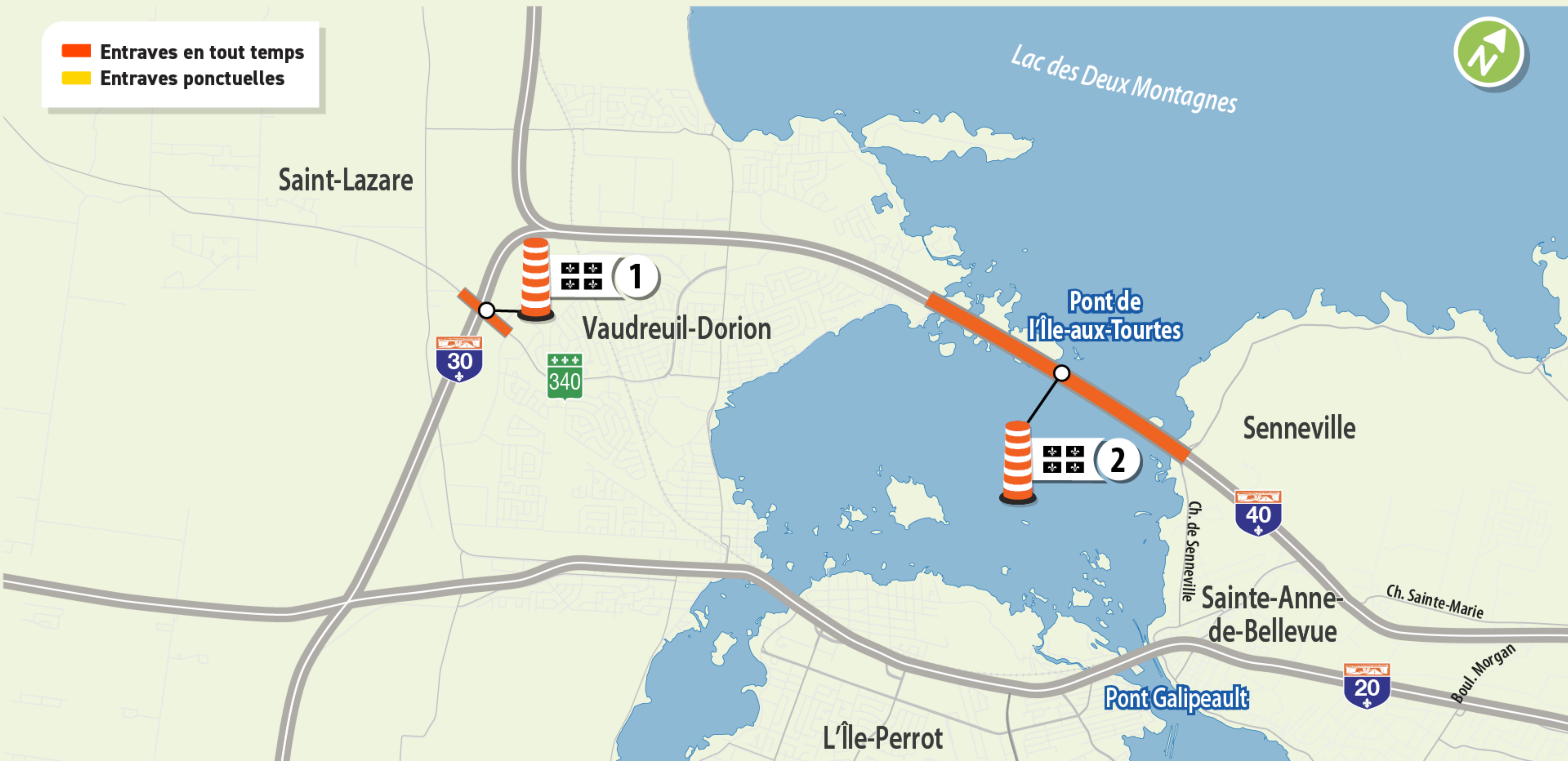


- ➔ **46 rencontres de comités**
- ➔ **622 fermetures ont été évitées sur le réseau grâce au travail de coordination des équipes de Mobilité Montréal**





-  Entraves en tout temps
-  Entraves ponctuelles







 Entraves en tout temps
 Entraves ponctuelles





Entraves en tout temps
Entraves ponctuelles





 **Entraves en tout temps**
 **Entraves ponctuelles**









 Entraves en tout temps
 Entraves ponctuelles



-  Entraves en tout temps
-  Entraves ponctuelles



Les usagers de la route sont invités à planifier leurs déplacements et à privilégier le transport collectif ou actif.



**QUÉBEC
5-1-1**


Chrono



quebec.ca/mobilitemontreal