

CHANTIERS MAJEURS AUTOMNE 2024

Séance d'information technique du 21 août



➔ Navettes fluviales en service jusqu'à l'automne 2024 :**- Jusqu'au 2 septembre**

- Ligne N5 : Express Vieux-Port – Île Sainte-Hélène
- Ligne N6 : Montréal-Mercier – Île Charron

- Jusqu'au 14 octobre

- Ligne N2 : Vieux-Port – Boucherville

- Jusqu'au 27 octobre

- Ligne N1 : Montréal-Mercier – Boucherville
- Ligne N3 : Vieux-Port – Pointe-aux-Trembles





Depuis la fin mai :

- **La gestion dynamique des voies** est effectuée en fonction des périodes de pointe
- **Plus de 300 nouvelles places de stationnements** temporaires sont disponibles à la gare Vaudreuil
- **Un rabais est offert** à l'achat d'un titre 10 passages, Tous modes ABC



Rappel : **service de train sur la ligne 11 Vaudreuil/Hudson bonifié** depuis l'hiver dernier



- ➔ **Mobilisation des premiers chantiers d'excavation** qui débutera en septembre 2024
- ➔ **Entraves complètes et partielles,** principalement dans l'axe Jean-Talon (entre Pie-IX et Langelier)
- ➔ **Voie réservée mise en service** sur l'axe Bélanger entre la 19^e Avenue (arrondissement RPP) et les rues des Halles (Anjou)
- ➔ **Durée variable des entraves d'un secteur à l'autre,** mais certaines entraves pourraient s'étendre sur plusieurs années

Bon à savoir

- La mobilité sera maintenue sur les axes transversaux (nord-sud)
- L'accès aux commerces sera assuré en tout temps
- La circulation locale sera possible entre les chantiers

- ➔ Sur le territoire de l'île de Montréal, **1065 km de voies cyclables** sont disponibles
 - 729 km de voies cyclables sont disponibles à l'année longue
- ➔ Rappel : **6 axes du Réseau express vélo** sur les 17 annoncés sont totalement ou en partie en service



- ➔ Pour éviter les entraves durant les périodes de pointe, **plusieurs interventions sont effectuées le soir, la nuit et la fin de semaine**
- ➔ Depuis janvier 2024, **plus de 430 entraves ont été évitées** sur le réseau grâce au travail de coordination des équipes de Mobilité Montréal







- Entraves en tout temps**
- Entraves ponctuelles**







-  Entraves en tout temps
-  Entraves ponctuelles



Entraves en tout temps
Entraves ponctuelles

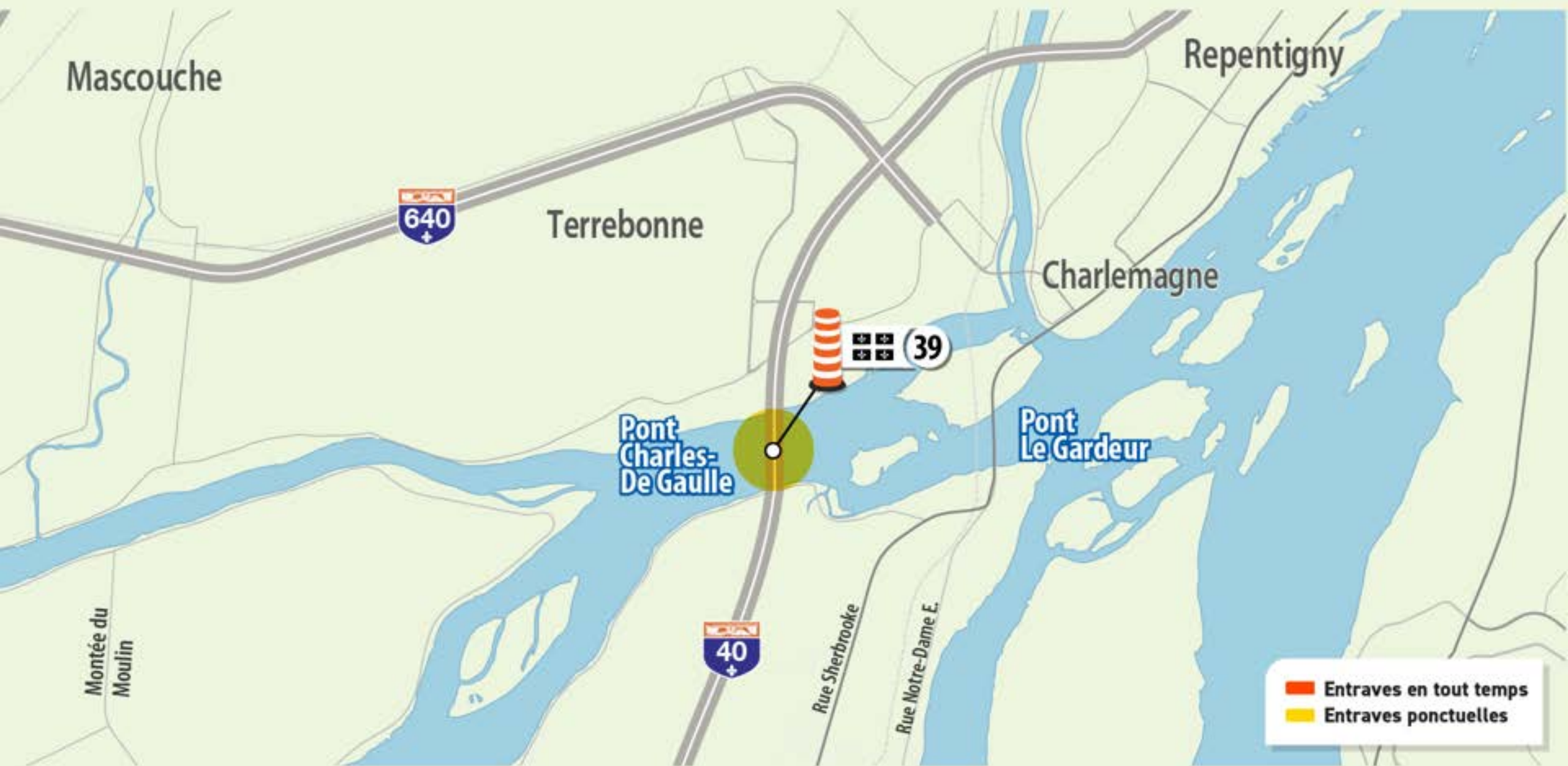
Pont Victoria

Pont Samuel-De Champlain















-  Entraves en tout temps
-  Entraves ponctuelles





-  Entraves en tout temps
-  Entraves ponctuelles



**Les usagers de la route sont invités à planifier leurs déplacements
et à privilégier le transport collectif ou actif**



Questions

