

# CHANTIERS MAJEURS AUTOMNE 2023

Séance d'information technique du 24 août





- ➔ **Mise en service du REM**, depuis le 31 juillet 2023, entre Brossard et la Gare Centrale
- ➔ **Refonte des réseaux d'autobus** exo, RTL et STM
- ➔ **Ajout des titres** Tous modes AB, Tous modes ABC et Tous modes ABCD en formats 24 h et 3 jours





 **Prolongement du parcours de la ligne de bus 777**

(Parc Jean-Drapeau/Casino/Bonaventure au centre-ville)  
de la STM, offrant une connexion à la station  
de métro Bonaventure ainsi qu'à la station  
du REM Gare Centrale

 **Gratuité du transport collectif pour les personnes  
âgées de 65 ans et plus** sur le réseau de la STM  
depuis le 1<sup>er</sup> juillet **Ajout d'une liaison de navette fluviale**  
Vieux-Port - Pointe-aux-Trembles - Varennes

- ➔ **Projet pilote du MTMD sur l'utilisation des appareils de transport personnel motorisés**
- ➔ Lancement d'un service de location de **trottinettes électriques** en libre-service à Laval
- ➔ Maintien de certaines stations BIXI en hiver sur l'île de Montréal
- ➔ **17 nouvelles stations BIXI** dans la grande région de Montréal :
  - Trois à Terrebonne
  - Six à Laval
  - Huit sur la Rive-Sud  
(mesures d'atténuation du tunnel Louis-H.-La Fontaine)





➔ Rappel : sur le territoire de l'île de Montréal,  
**1049 km de voies cyclables** sont disponibles

➔ Rappel : **6 axes du Réseau express vélo**  
sur les 17 annoncés sont totalement  
ou en partie en service



**Tunnel Louis-  
H.-La Fontaine**

**VOIE RÉSERVÉE**



**UAB\***



**PLUS DE 2 400 PLACES  
dans 5 stationnements incitatifs**

**À cela s'ajoutent la création de 4 lignes d'autobus, la gratuité  
et la bonification de plusieurs services, les navettes fluviales  
et le projet pilote de covoiturage de l'ARTM.**

Station BIXI

\*UAB : utilisation d'accotements par des autobus





Pour éviter les périodes de pointe, **plusieurs interventions sont effectuées le soir, la nuit et la fin de semaine**



De mai à la fin juillet 2023, **plus de 160 entraves ont été évitées** sur le réseau grâce au travail de coordination des équipes de Mobilité Montréal









**Entraves en tout temps**  
**Entraves ponctuelles**













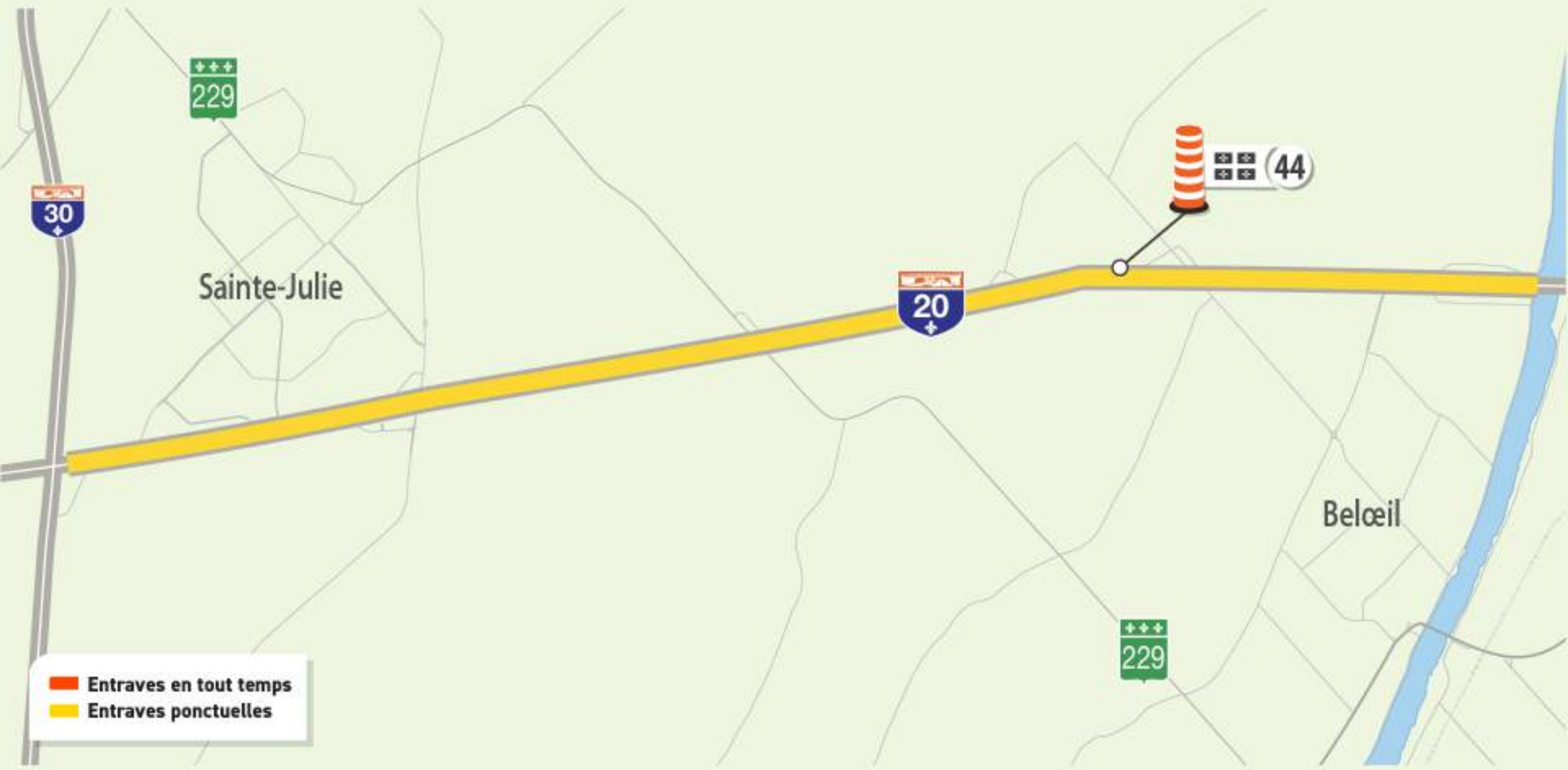




**Entraves en tout temps**  
**Entraves ponctuelles**

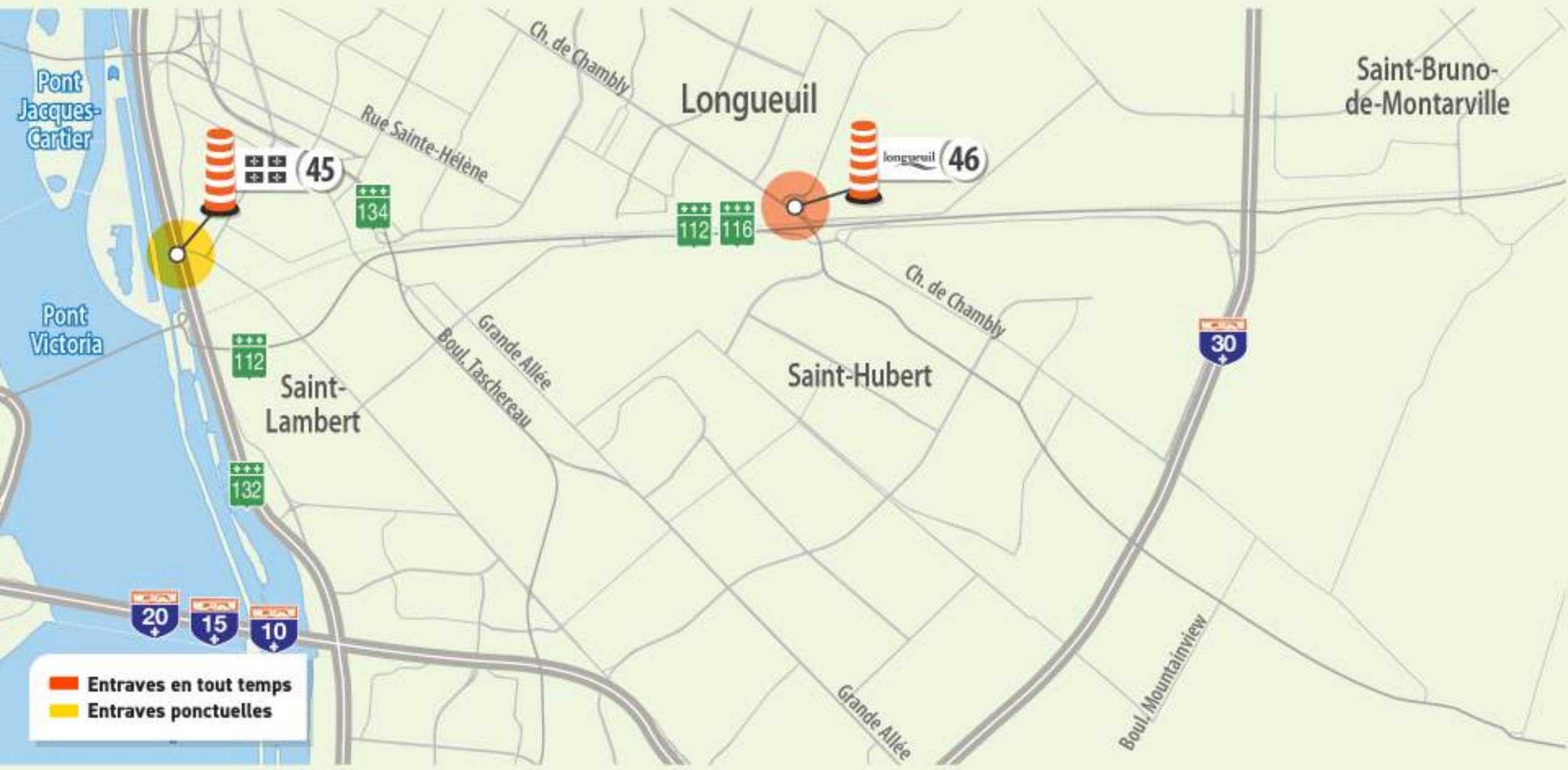










**Entraves en tout temps**  
**Entraves ponctuelles**







-  Entraves en tout temps
-  Entraves ponctuelles



-  Entraves en tout temps
-  Entraves ponctuelles





-  Entraves en tout temps
-  Entraves ponctuelles

**Les usagers de la route sont invités à planifier leurs déplacements  
et à privilégier le transport collectif ou actif**





### RÉSEAUX

- Métro**
- Ligne verte
  - Ligne orange
  - Ligne jaune
  - Ligne bleue

- REM**
- Ligne A
    - Brossard
    - YUL-Aéroport-Montréal-Trudeau
    - Anse-à-Torino
    - Deux-Montagnes

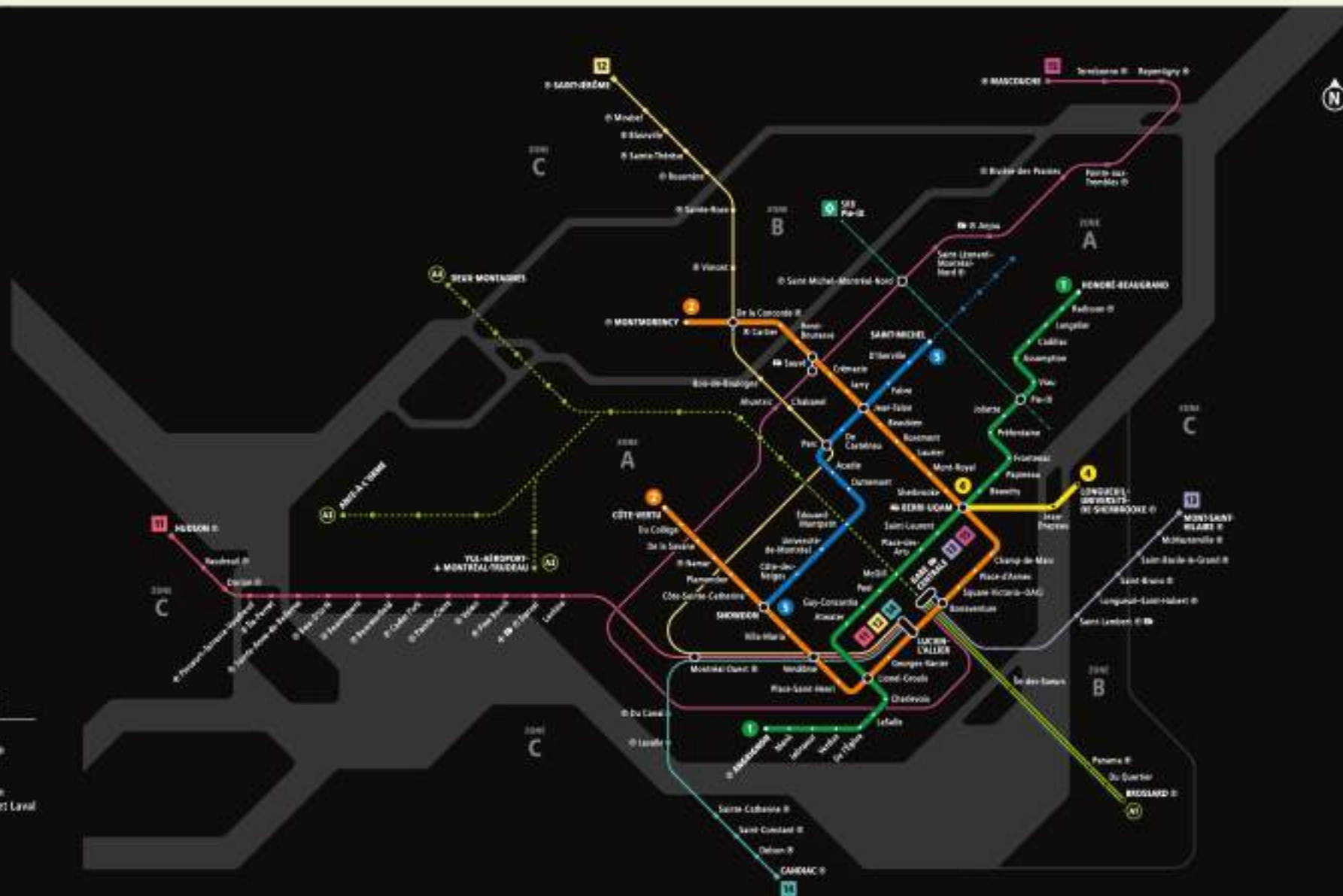
- Train**
- Ligne Vaudreuil/Hudson
  - Ligne Saint-Jérôme
  - Ligne Mont-Saint-Hilaire
  - Ligne Candiac
  - Ligne Mascouche

### LÉGENDE

- SRB Service rapide bus
- YUL Aéroport Montréal-Trudeau
- Stationnement
- Train interurbain - VIA Rail - Amtrak
- Stationnement
- Correspondance
- Bus interurbain - Gare d'autocars de Montréal
- Correspondance
- Ligne projetée

### ZONES TARIFAIRES

- A Agglomération de Montréal
- B Agglomération de Longueuil et Laval
- C Ceintures nord et sud



# Questions

